

Załącznik Nr 1 do Zaproszenia do składania ofert dotyczących zamówienia, którego wartość nie przekracza wyrażanej w złotych równowartości kwoty określonej w art.4 pkt8 ustawy PZP (Dz. U. 2015 poz. 2164 ze zm)

Wykaz drzewa do wycięcia z terenu gminy Iłowo-Osada (5 szt. drzew)

Lp	Nr działka	Obręb/Miejscowość	Gatunek drzewa	Uwagi
1	163	Narzym	Wierzba biała	Mapa nr 1
2	163	Narzym	Wierzba biała	Mapa nr 1
3	111/2	Mławka	Topola biała	Mapa nr 2 Drzewo rozgałęzia się na dwa przewodniki poniżej wysokości 130 cm.
4	569/8	Iłowo-Osada	Lipa drobnolistna	Mapa nr 3

DECYZJA

Na podstawie art. 83 ust. 1, art. 83a ust. 1 i 2, art. 83a ust. 1, art. 83c ust. 1, 3 i 4, art. 83d ust. 1 i 2, art. 84 ust. 1, 2 i 3, art. 85 ust. 1 i ust. 2 pkt 1 w związku z art. 90 ust. 1 ustawy z dnia 16 kwietnia 2004r. *o ochronie przyrody* (Dz. U. z 2015r. poz. 1651 ze zm.), § 1 rozporządzenia Ministra Środowiska z dnia 25 sierpnia 2016r. *w sprawie opłat za usunięcie drzew i krzewów* (Dz. U. z 2016r. poz. 1354), art. 402 ust. 5 ustawy z dnia 27 kwietnia 2001r. *Prawo ochrony środowiska* (Dz. U. z 2016r. poz. 672 ze zm.) oraz art. 104 ustawy z dnia 14 czerwca 1960r. *Kodeks postępowania administracyjnego* (Dz. U. z 2016r. poz. 23 ze zm.), po rozpatrzeniu wniosku w sprawie wydania zezwolenia na usunięcie drzew

orzekam:

- I. **Zezwolić Gminie Iłowo-Osada na usunięcie 2 drzew rosnących na działce nr 163 obręb Narzym, stanowiącej własność Gminy Iłowo-Osada:**
 - 1) wierzba biała o obwodzie pnia 119 cm – mierzonym na wysokości 130 cm,
 - 2) wierzba biała o obwodzie pnia 124 cm – mierzonym na wysokości 130cm.
- II. **Określić termin usunięcia drzew: do dnia 28.02.2017r.**
- III. **Naliczyć opłatę za usunięcie drzew określonych w punkcie I w kwocie 3 746,28 zł (słownie złotych: trzy tysiące siedemset czterdzieści sześć, 28/100), zgodnie z wyliczeniem:**
 - 1) $4\ 636,48\ \text{zł} \times 0,4 = 1\ 854,60\ \text{zł}$,
 - 2) $4\ 729,21\ \text{zł} \times 0,4 = 1\ 891,68\ \text{zł}$.
- IV. **Opłatę naliczoną w punkcie III należy wpłacić na rachunek bankowy Powiatu Działdowskiego.**
- V. **Odroczyć termin uiszczenia opłaty naliczonej w punkcie III do dnia 30.09.2020r.**
- VI. **Uzależnić usunięcie drzew określonych w punkcie I zastąpieniem ich 2 drzewami spośród następujących gatunków: klon czerwony, jarzab pospolity, robinia akacjowa lub sumak octowiec, o obwodach pni minimum 5 cm – mierzonych na wysokości 100 cm. Nasadzeń zastępczych należy dokonać na działce nr 1038 obręb Iłowo-Osada, zgodnie z załączonym do wniosku projektem planu nasadzeń zastępczych, w terminie do dnia 30.09.2017r.**
- VII. **Zobowiązać Gminę Iłowo-Osada do przedłożenia Staroście Działdowskiemu pisemnego powiadomienia o dokonaniu nasadzeń zastępczych wraz z inwentaryzacją powykonawczą, w terminie 14 dni od dnia wykonania nasadzeń zastępczych.**

UZASADNIENIE

Wójt Gminy Iłowo-Osada wystąpił z wnioskiem z dnia 17.11.2016r., znak: RI.6131.59.2016 w sprawie wydania zezwolenia na usunięcie 2 drzew gatunek wierzba biała, rosnących na działce nr 163 obręb Narzym, w pasie drogi gminnej nr 188010N ulica Dworcowa – ulica Kolonia w Narzymiu. Powyższa działka stanowi własność Gminy Iłowo-Osada. Wnioskodawca poinformował, iż Gmina Iłowo-Osada dokonała zgłoszenia robót budowlanych polegających na przebudowie drogi gminnej nr 188010N ul. Dworcowa – ul. Kolonia w Narzymiu, zaś przedstawione we wniosku do usunięcia wierzby usytuowane są w obrębie projektowanego zjazdu z drogi gminnej. Wskazał jednocześnie, że roboty budowlane będą polegały na uzupełnieniu drogi o nawierzchnię bitumiczną wraz z poprawą odwodnienia w pasie drogowym. Wójt Gminy Iłowo-Osada określił termin usunięcia drzew do końca lutego 2017r. Poinformował także, że usunięcie drzew nie wynika z celu związanego z prowadzeniem

działalności gospodarczej oraz oświadczył, iż posiada prawo władania działką nr 163 obręb Narzym. Do wniosku dołączono: 1) zgłoszenie robót budowlanych dotyczące zamiaru wykonania inwestycji pod nazwą „Przebudowa drogi gminnej nr 188010N ul. Dworcowa – ul. Kolonia” z adnotacją Starosty Działdowskiego dotyczącą potwierdzenia przyjęcia zgłoszenia i braku sprzeciwu (B.6743.1.309.2016 z dnia 25.05.2016r.), 3) projekt planu nasadzeń zastępczych 2 drzew spośród następujących gatunków: klon czerwony, jarząb pospolity, robinia akacjowa lub sumak octowiec, oświadczając, iż posadzenie nowych drzew zostanie wykonane na działce nr 1038 obręb Iłowo-Osada, w terminie do dnia 30.09.2017r.

Ogłędziny przeprowadzone w dniu 06.12.2016r. przez pracownika Starostwa Powiatowego w Działdowie w obecności przedstawicieli Urzędu Gminy w Iłowie-Osadzie wykazały, iż wnioskowane do usunięcia wierzby białe rosną na działce nr 163 obręb Narzym w pasie drogi gminnej nr 188010N ulica Dworcowa – ulica Kolonia w Narzymiu, na wysokości działki rolnej nr 147/4. Podczas oględzin potwierdzono fakt, iż drzewa usytuowane są w obrębie projektowanego zjazdu z planowanej do przebudowy drogi gminnej. Ponadto, oceniono, iż wierzby charakteryzują się niewielkim posuszem w koronach oraz nieznacznymi pęknięciami w pniach. Drzewo oznaczone w sentencji decyzji numerem I.1. posiada zachwianą statykę – wierzba jest pochylona w kierunku drogi gminnej. Statykę drugiej wnioskowanej do wycinki wierzby nr I.2. oceniono jako prawidłową.

Zgodnie z zapisem art. 83c ust. 1 ustawy o *ochronie przyrody* dokonano oględzin w zakresie występowania w obrębie zadrzewień gatunków chronionych i nie stwierdzono występowania roślin, zwierząt i grzybów objętych ochroną.

Organ uznał, iż przesłanką przemawiającą za usunięciem przedmiotowych drzew jest planowana przebudowa drogi gminnej nr 188010N ul. Dworcowa-ul. Kolonia w Narzymiu.

Podstawę prawną do wydania decyzji w przedmiotowym zakresie stanowią przepisy art. 83 ust. 1 i 83a ust. 1 w związku z art. 90 ust. 1 wymienionej ustawy, zgodnie z którymi zezwolenie na usunięcie drzew rosnących na gruntach będących własnością gminy wydaje starosta na wniosek posiadacza nieruchomości. W zezwoleniu starosta ustala wymagania określone w przepisie art. 83d ust. 1 i 2 cytowanej ustawy.

W myśl art. 84 ust. 1 ustawy posiadacz nieruchomości ponosi opłaty za usunięcie drzew. Opłaty te naliczane są w zezwoleniu na usunięcie drzew i pobierane przez starostę (art. 84 ust. 2 ustawy). Zgodnie z art. 85 ust. 1 ustawy opłaty te ustalane są na podstawie stawki zależnej od obwodu pnia mierzonego na wysokości 130 cm i od tempa przyrostu pnia drzewa na grubość poszczególnych rodzajów lub gatunków drzew oraz współczynników różnicujących stawkę w zależności od lokalizacji drzewa. Stawki dla poszczególnych rodzajów lub gatunków drzew, a także współczynniki różnicujące stawkę zostały określone w rozporządzeniu Ministra Środowiska z dnia 25 sierpnia 2016r. w sprawie opłat za usunięcie drzew i krzewów (Dz. U. z 2016r. poz. 1354).

Na podstawie art. 83c ust. 3 cytowanej ustawy wydanie zezwolenia na usunięcie drzew może być uzależnione od określonych przez organ nasadzeń zastępczych. Wydanie przedmiotowego zezwolenia uzależniono od zastąpienia wierzby białej 2 drzewami spośród następujących gatunków: klon czerwony, jarząb pospolity, robinia akacjowa lub sumak octowiec, na działce nr 1038 obręb Iłowo-Osada, zgodnie z załączonym do wniosku projektem planu nasadzeń zastępczych, w terminie do dnia 30.09.2017r. W przypadku naliczenia opłaty za usunięcie drzew oraz uzależnienia wydania zezwolenia na ich usunięcie od wykonania nasadzeń zastępczych, a z taką sytuacją mamy do czynienia w przedmiotowej sprawie, starosta odracza termin uiszczenia opłaty za ich usunięcie na okres 3 lat od dnia upływu terminu wskazanego w zezwoleniu na wykonanie nasadzeń zastępczych, co wynika z art. 84 ust. 3 ustawy.

Zgodnie z art. 402 ust 5 ustawy *Prawo ochrony środowiska* wpływy z tytułu opłat za usunięcie drzew nakładanych przez starostę stanowią w całości dochód budżetu powiatu, w związku z czym opłatę za usunięcie drzew naliczoną w punkcie III niniejszej decyzji należy wpłacić na rachunek bankowy Powiatu Działdowskiego.

W dniu złożenia wniosku przez Wójta Gminy Iłowo-Osada obowiązywał przepis art. 83a ust. 2 ustawy o *ochronie przyrody* stanowiący, iż zezwolenie na usunięcie drzew w pasie drogowym drogi publicznej, z wyłączeniem obcych gatunków topoli, wydaje się po uzgodnieniu

z regionalnym dyrektorem ochrony środowiska. W oparciu o powyższy artykuł Starosta Działdowski pismem z dnia 16.12.2016 r., znak Ro.613.118.2016 wystąpił o uzgodnienie decyzji do Regionalnego Dyrektora Ochrony Środowiska w Olsztynie. Jednakże z dniem 01.01.2017 r. weszła w życie ustawa z 16 grudnia 2016 r. o zmianie ustawy o ochronie przyrody oraz ustawy o lasach (Dz. U. z 2016 r. poz. 2249), która wprowadziła szereg zmian regulujących usuwanie drzew i krzewów, w tym m.in. brak konieczności uzgadniania decyzji z regionalnym dyrektorem ochrony środowiska. W związku z powyższym uzgodnienie niniejszej decyzji z RDOŚ w Olsztynie stało się bezprzedmiotowe. W tych okolicznościach orzeczono jak w sentencji.

Pouczenie

1. *Przed przystąpieniem do usunięcia drzew należy wykluczyć możliwość zasiedlania ich przez zwierzęta objęte ochroną gatunkową. W przypadku stwierdzenia zasiedlonych gniazd i schronień należy skontaktować się z Regionalnym Dyrektorem Ochrony Środowiska w Olsztynie celem ustalenia dalszego trybu postępowania.*
2. *Jeżeli posadzone drzewa zachowały żywotność po upływie 3 lat od dnia wykonania nasadzeń zastępczych lub nie zachowały żywotności z przyczyn niezależnych od posiadacza nieruchomości należność z tytułu ustalonej opłaty za usunięcie drzew podlega umorzeniu (art. 84 ust. 4 ustawy o ochronie przyrody).*
3. *Jeżeli posadzone drzewa, albo część z nich, nie zachowały żywotności po upływie 3 lat od dnia wykonania nasadzeń zastępczych, z przyczyn zależnych od posiadacza nieruchomości, naliczona opłata jest przeliczana w sposób proporcjonalny do liczby drzew, które nie zachowały żywotności (art. 84 ust. 5 ustawy o ochronie przyrody).*

Od niniejszej decyzji przysługuje odwołanie do Samorządowego Kolegium Odwoławczego w Olsztynie za pośrednictwem Starosty Działdowskiego, w terminie 14 dni od dnia doręczenia.



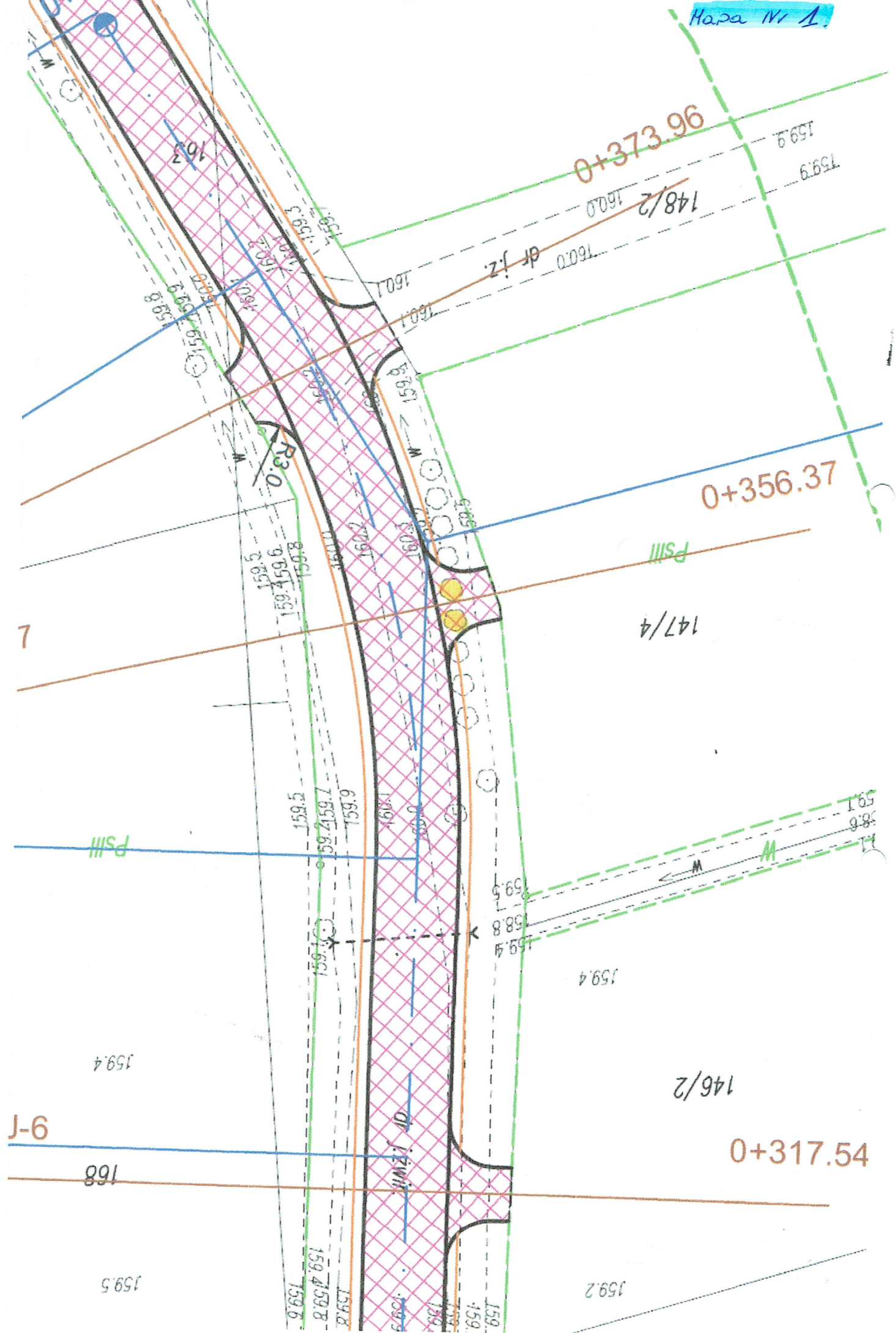
Z up. STAROSTY
Maria Dęgman
NACZELNIK WYDZIAŁU ROLNICTWA
OCHRONY ŚRODOWISKA I LEŚNICTWA

Otrzymują:

1. Wójt Gminy Iłowo-Osada
2. A.a.

Wnioskodawca jest zwolniony od opłaty skarbowej na podst. art. 7 pkt 3 oraz pkt 6 w kol. 4 w ust. 44 w części III załącznika do ustawy z 16.11.2006r. o opłacie skarbowej (Dz. U. z 2015r., poz. 783 ze zm.).

Katarzyna Młczarek
podinsp. Katarzyna Młczarek







DECYZJA

Na podstawie art. 83 ust. 1, art. 83a ust. 1, 2 i 6, art. 83c ust. 1, 3 i 4, art. 83d ust. 1 i 2, art. 86 ust. 1 pkt 4 i 5 w związku z art. 90 ust. 1 ustawy z dnia 16 kwietnia 2004r. o ochronie przyrody (Dz. U. z 2015r., poz. 1651 ze zm.) oraz art. 104 ustawy z dnia 14 czerwca 1960r. Kodeks postępowania administracyjnego (Dz. U. z 2016r. poz. 23), po rozpatrzeniu wniosku w sprawie wydania zezwolenia na usunięcie drzew

orzekam:

- I. Zezwolić Gminie Iłowo-Osada na usunięcie 2 drzew rosnących na działce nr 111/2 obręb Mławka, stanowiącej własność Gminy Iłowo-Osada:
 - 1) topola biała o obwodzie pnia 150 cm – mierzonym na wysokości 130 cm,
 - 2) topola biała o obwodzie pnia 164 cm – mierzonym na wysokości 130 cm.
- II. Określić termin usunięcia drzew: do dnia 28.02.2017r.
- III. Nie naliczać opłaty za usunięcie drzew określonych w punkcie I.
- IV. Uzależnić usunięcie drzew określonych w punkcie I zastąpieniem ich 2 drzewami gatunek lipa o obwodach pni minimum 5 cm – mierzonych na wysokości 100 cm. Nasadzeń zastępczych należy dokonać na działce nr 272/1 obręb Iłowo-Osada, zgodnie z załączonym do wniosku projektem planu nasadzeń zastępczych, w terminie do dnia 30.04.2017r.
- V. Zobowiązać Gminę Iłowo-Osada do przedłożenia Staroście Działdowskiemu pisemnego powiadomienia o dokonaniu nasadzeń zastępczych wraz z inwentaryzacją powykonawczą, w terminie 14 dni od dnia wykonania nasadzeń zastępczych.

UZASADNIENIE

Wójt Gminy Iłowo-Osada wystąpił z wnioskiem z dnia 14.10.2016r., znak: RI.6131.55.2016 w sprawie wydania zezwolenia na usunięcie 2 drzew gatunek topola biała, rosnących na działce nr 111/2 obręb Mławka, będącej drogą gminną. Powyższa działka stanowi własność Gminy Iłowo-Osada. Wnioskodawca poinformował, że topole osiągnęły znaczne rozmiary i utrudniają widoczność podczas korzystania z drogi gminnej. Ponadto, w części odziomkowej pni drzew jest widoczny ubytek wgłębny. W ocenie Wójta Gminy Iłowo-Osada topole stwarzają zagrożenie dla ruchu drogowego. Wyjaśnił również, że o usunięcie drzew zwrócili się do Urzędu Gminy w Iłowie-Osadle mieszkańcy oraz sołtys wsi Mławka. Wnioskodawca określił termin usunięcia drzew do końca lutego 2017r. Poinformował także, że usunięcie topól nie wynika z celu związanego z prowadzeniem działalności gospodarczej, oświadczając jednocześnie, że posiada prawo władania działką nr 111/2 obręb Mławka.

Wójt Gminy Iłowo-Osada dołączył do wniosku projekt planu nasadzeń zastępczych 2 drzew gatunek lipa i oświadczył, iż posadzenie nowych drzew zostanie wykonane na działce nr 272/1 obręb Iłowo-Osada, w terminie do dnia 30.04.2017r.

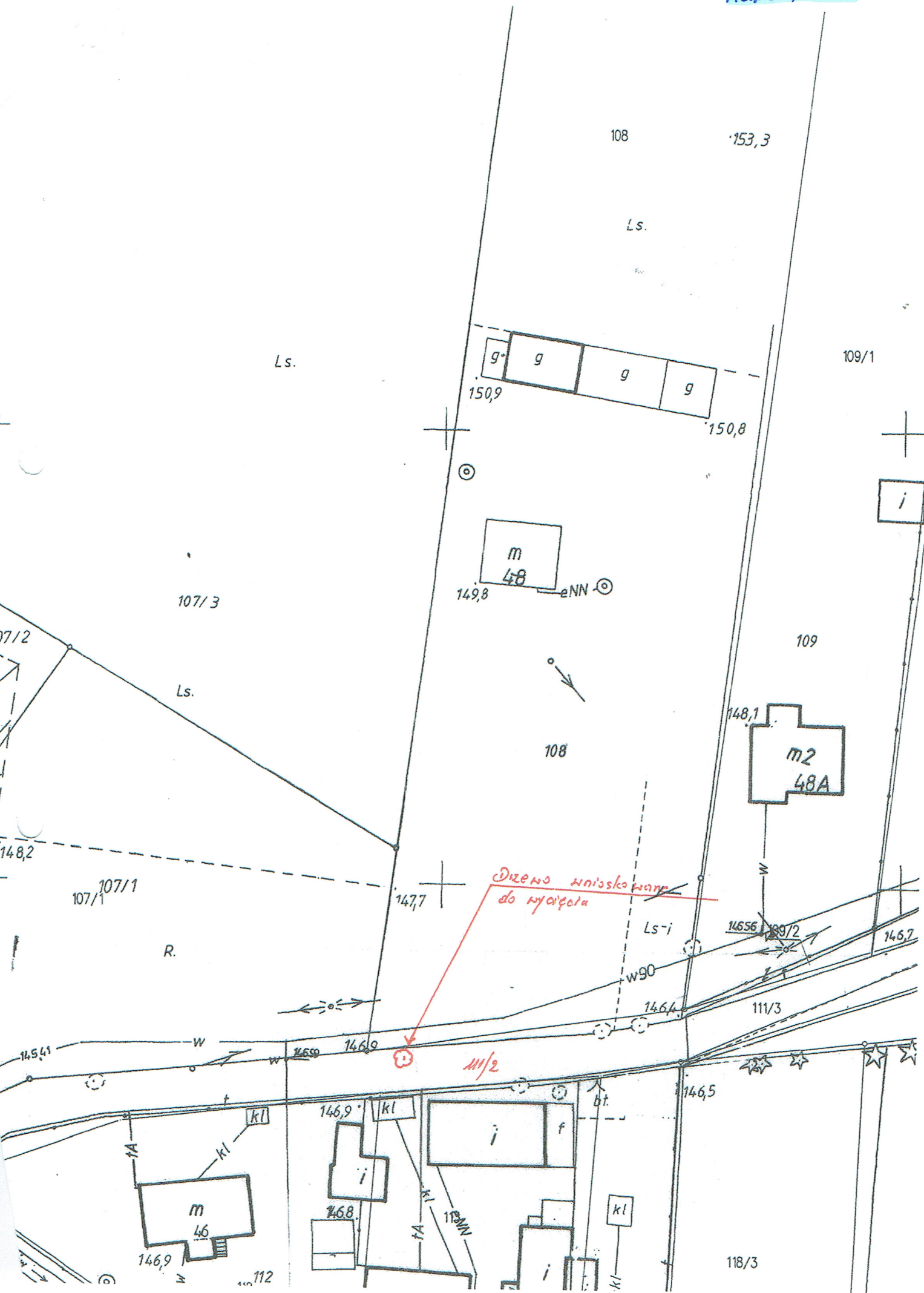
Oględziny przeprowadzone w dniu 09.11.2016r. przez pracownika Starostwa Powiatowego w Działdowie przy udziale przedstawicieli Urzędu Gminy w Iłowie-Osadle potwierdziły przedstawiony we wniosku stan faktyczny. Wnioskowane do usunięcia topole białe rosną na działce nr 111/2 obręb Mławka, stanowiącej drogę gminną. Drzewa usytuowane są na wysokości posesji nr 45 znajdującej się po przeciwnej stronie drogi. W odległości około 3 m od koron drzew przebiega linia energetyczna. Drzewa posiadają wspólną podstawę pni, która na wysokości poniżej 130 cm rozwidła się na dwa przewodniki, zatem w myśl art. 83d ust. 1 pkt 4 ppkt a ustawy o ochronie przyrody każdy pień traktuje się jako odrębne drzewo. W koronach topól stwierdzono niewielki posusz i jemiołę pospolitą, zaś w przy podstawie pni ubytek

Do wiadomości:

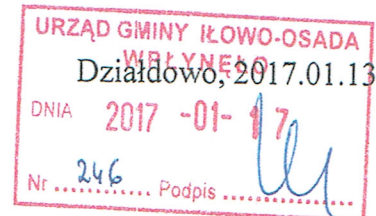
1. Regionalny Dyrektor Ochrony Środowiska w Olsztynie

Wnioskodawca jest zwolniony od opłaty skarbowej
na podst. art. 7 pkt 3 oraz pkt 6 w kol. 4 w ust. 44
w części III załącznika do ustawy z 16.11.2006r.
o opłacie skarbowej (Dz. U. z 2015r., poz. 783 ze zm.)

podinsp. Katarzyna Milczarek



P. Szando
17.01.17r.



DECYZJA

Na podstawie art. 83 ust. 1, art. 83a ust. 1, art. 83c ust. 1, 3 i 4, art. 83d ust. 1 i 2, art. 86 ust. 1 pkt 4 w związku z art. 90 ust. 1 ustawy z dnia 16 kwietnia 2004r. o ochronie przyrody (Dz. U. z 2016r., poz. 2134 ze zm.) oraz art. 104 ustawy z dnia 14 czerwca 1960r. Kodeks postępowania administracyjnego (Dz. U. z 2016r. poz. 23 ze zm.), po rozpatrzeniu wniosku w sprawie wydania zezwolenia na usunięcie drzewa

orzekam:

- I. Zezwolić Gminie Iłowo-Osada na usunięcie lipy drobnolistnej o obwodzie pnia 90 cm – mierzonym na wysokości 130 cm, rosnącej na działce nr 569/8 obręb Iłowo-Osada, stanowiącej własność Gminy Iłowo-Osada.
- II. Określić termin usunięcia drzewa: do dnia 28.02.2017r.
- III. Nie naliczać opłaty za usunięcie drzewa określonego w punkcie I.
- IV. Uzależnić usunięcie drzewa określonego w punkcie I zastąpieniem go jednym drzewem spośród następujących gatunków: klon czerwony, jarzab pospolity, robinia akacjowa lub sumak octowiec, o obwodzie pnia minimum 5 cm – mierzonym na wysokości 100 cm. Nasadzenia zastępczego należy dokonać w terminie do dnia 30.09.2017r. na działce nr 1038 obręb Iłowo-Osada, zgodnie z załączonym do wniosku projektem.
- V. Zobowiązać Gminę Iłowo-Osada do przedłożenia Staroście Działdowskiemu pisemnego powiadomienia o dokonaniu nasadzenia zastępczego wraz z inwentaryzacją powykonawczą, w terminie 14 dni od dnia wykonania nasadzenia zastępczego.

UZASADNIENIE

Wójt Gminy Iłowo-Osada wystąpił z wnioskiem z dnia 30.11.2016r., znak: RI.6131.60.2016 w sprawie wydania zezwolenia na usunięcie lipy drobnolistnej rosnącej na działce nr 569/8 obręb Iłowo-Osada. Wnioskodawca wyjaśnił, że o usunięcie drzewa zwróciła się do Urzędu Gminy w Iłowie-Osadzie właścicielka budynku handlowo-usługowego przy ul. Wyzwolenia 2B, wskazując, że lipa osiągnęła duże rozmiary, a jej system korzeniowy może zagrozić fundamentom budynku oraz osób w nim przebywającym. Wójt Gminy Iłowo-Osada w swoim wniosku potwierdził fakty wskazane przez właścicielkę powyższego budynku dotyczące zagrożenia dla mienia i osób w obiekcie budowlanym. Poinformował również, że lipa znajduje się w złym stanie zdrowotnym, o czym świadczy ubytek wgłębny, brak kory oraz zaawansowany proces próchnienia drewna. W ocenie Wnioskodawcy drzewo nie rokuje szansy na przeżycie. Ponadto, określił termin usunięcia drzewa do dnia 28.02.2017r. Jednocześnie stwierdził, iż wycinka lipy nie wynika z celu związanego z prowadzeniem działalności gospodarczej i oświadczył, że posiada prawo władania działką nr 569/8 obręb Iłowo-Osada. Ponadto, dołączył do wniosku projekt planu nasadzenia zastępczego 1 drzewa spośród następujących gatunków: klon czerwony, jarzab pospolity, robinia akacjowa lub sumak octowiec na działce nr 1038 obręb Iłowo-Osada i poinformował, że nasadzenie zastępcze zostanie dokonane w terminie do dnia 30.09.2017r.

W dniu 12.01.2017r. zostały przeprowadzone oględziny przez pracownika Starostwa Powiatowego w Działdowie przy udziale przedstawiciela Urzędu Gminy w Iłowie-Osadzie oraz właścicielki budynku handlowo-usługowego przy ul. Wyzwolenia 2B w Iłowie-Osadzie. Oględziny wykazały, iż wnioskowana do usunięcia lipa drobnolistna rośnie na działce nr 569/8 obręb Iłowo-Osada, w odległości około 1,5 m od budynku handlowo-usługowego przy ul. Wyzwolenia 2B. Gałęzie drzewa opierają się o ścianę wymienionego budynku oraz dotykają przyłącza energetycznego. Oceniono, iż lipa osiągnęła znaczne rozmiary

i znajduje się w złym stanie zdrowotnym. W koronie stwierdzono średni posusz i lekko przycięte gałęzie. W pniu zaobserwowano ubytek wgłębny o wymiarach 1 m x 0,2 m z widocznymi śladami próchnicy wewnętrznej. Na pozostałej części pnia widoczne są drobne pęknięcia. Drzewo nie rokuje szansy na przeżycie. Podczas oględzin potwierdzono fakt, iż w takim stanie drzewo zagraża bezpieczeństwu ludzi i mienia w wyżej wymienionym budynku handlowo-usługowym.

Zgodnie z zapisem art. 83c ust. 1 ustawy o ochronie przyrody dokonano oględzin w zakresie występowania w obrębie zadrzewień gatunków chronionych i nie stwierdzono występowania roślin, zwierząt i grzybów objętych ochroną.

Biorąc pod uwagę wyżej wymienione okoliczności Organ uznał, iż przesłanką przemawiającą za usunięciem lipy drobnolistnej jest zagrożenie bezpieczeństwa ludzi i mienia w obiekcie budowlanym w przy ul. Wyzwolenia 2B w Iłowie-Osadzie.

Podstawę prawną do wydania decyzji w przedmiotowym zakresie stanowią przepisy art. 83 ust. 1 i 83a ust. 1 w związku z art. 90 ust. 1 wymienionej ustawy, zgodnie z którymi zezwolenie na usunięcie drzew rosnących na gruntach będących własnością gminy wydaje starosta na wniosek posiadacza nieruchomości. W zezwoleniu starosta ustala wymagania określone w przepisie art. 83d ust. 1 cytowanej ustawy. W przypadku gdy drzewa zagrażają bezpieczeństwu ludzi lub mienia, a z taką sytuacją mamy do czynienia w rozpatrywanej sprawie, nie pobiera się opłat za usunięcie drzew, co wynika z art. 86 ust. 1 pkt 4 ustawy.

W myśl art. 83c ust. 3 cytowanej ustawy wydanie zezwolenia na usunięcie drzew może być uzależnione od określonych przez organ nasadzeń zastępczych. Wydanie przedmiotowego zezwolenia uzależniono od zastąpienia lipy drobnolistnej 1 drzewem spośród następujących gatunków: klon czerwony, jarzab pospolity, robinia akacja lub sumak octowiec na działce nr 1038 obręb Iłowo-Osada, zgodnie z załączonym do wniosku projektem planu nasadzeń zastępczych, w terminie do dnia 30.09.2017r.

Wobec wyżej przedstawionych okoliczności orzeczono jak w sentencji.

Pouczenie

Przed przystąpieniem do usunięcia drzewa należy wykluczyć możliwość zasiedlania go przez zwierzęta objęte ochroną gatunkową. W przypadku stwierdzenia zasiedlonych gniazd i schronień należy skontaktować się z Regionalnym Dyrektorem Ochrony Środowiska w Olsztynie celem ustalenia dalszego trybu postępowania.

Od niniejszej decyzji przysługuje odwołanie do Samorządowego Kolegium Odwoławczego w Olsztynie za pośrednictwem Starosty Działdowskiego, w terminie 14 dni od dnia doręczenia.

Otrzymują:

1. Wójt Gminy Iłowo-Osada
2. A.a.



Z up. STAROSTY
Maria Ligman
NACZELNIK WYDZIAŁU ROLNICTWA
OCHRONY ŚRODOWISKA I LEŚNICTWA

Do wiadomości:

1. Władysław i Małgorzata Konik

Wnioskodawca jest zwolniony od opłaty skarbowej na podst. art. 7 pkt 3 oraz pkt 6 w kol. 4 w ust. 44 w części III załącznika do ustawy z 16.11.2006r. o opłacie skarbowej (Dz. U. z 2016r. poz. 1827)

podinsp. Katarzyna Milczarek

Złóżenie konta

Moduł

e-mapa

Login

Hasło

Zaloguj



ok

X: 589947.43 Y: 586437.37
N: 53° 10' 03.99" E: 20° 17' 36.33"

Działka ewidencyjna

**Iłowo-Osada, obręb Iłowo -
Osada, numer dz. 569/8**

280303_2.0004.569/8

Zbliź do obiektu Szczegóły (l) Link

