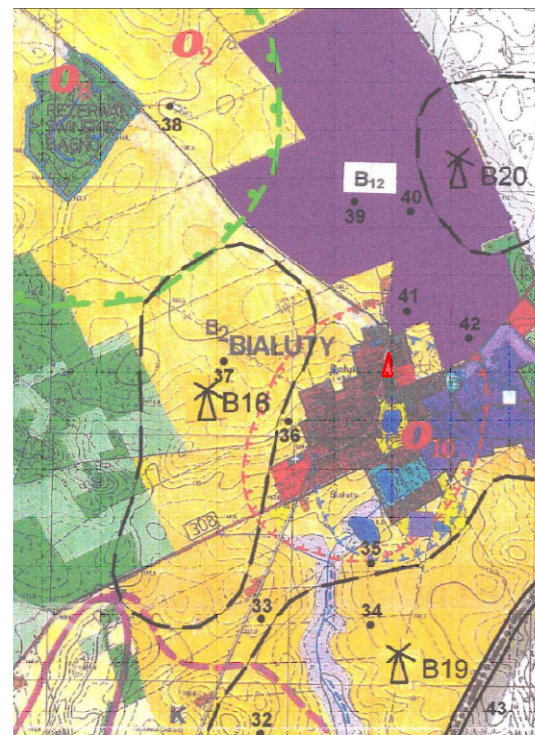


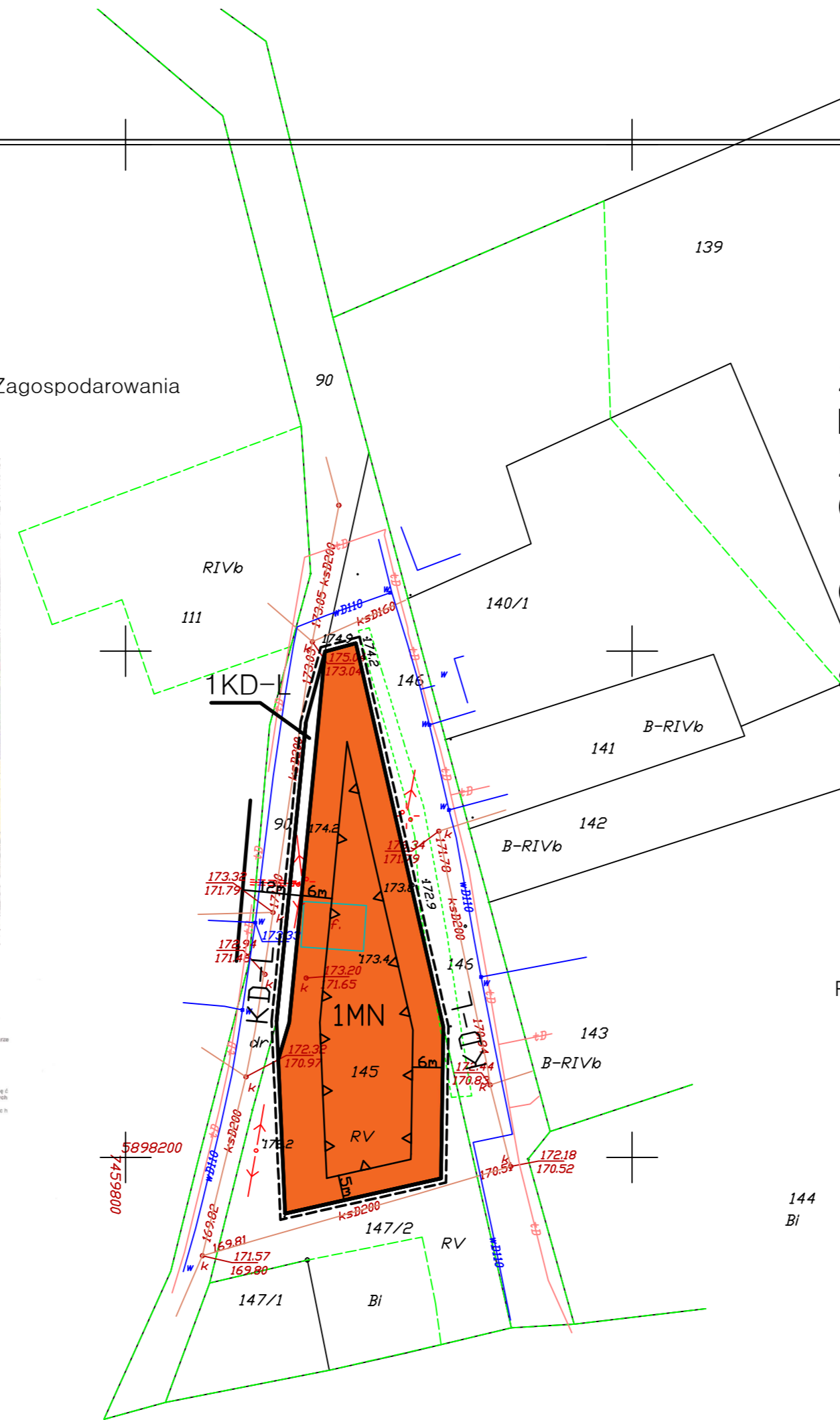
Załącznik nr 3
do Uchwały nr
Rady Gminy Iłowo-Osada
z dnia

Studium Uwarunkowań i Kierunków Zagospodarowania
Przestrzennego Gminy Iłowo-Osada



OZNACZENIA OGÓLNE

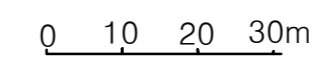
	obszar do opracowania		granica obszaru NATURA 2000
	granica Gminy Iłowo-Osada		obiekt archeologiczny
	obszar planowania przestrzennego		granica administracyjna
	obszar planowania przestrzennego B12		obszar planowania przestrzennego B18
	obszar planowania przestrzennego B19		obszar planowania przestrzennego B20
	obszar planowania przestrzennego B21		obszar planowania przestrzennego B22
	obszar planowania przestrzennego B23		obszar planowania przestrzennego B24
	obszar planowania przestrzennego B25		obszar planowania przestrzennego B26
	obszar planowania przestrzennego B27		obszar planowania przestrzennego B28
	obszar planowania przestrzennego B29		obszar planowania przestrzennego B30
	obszar planowania przestrzennego B31		obszar planowania przestrzennego B32
	obszar planowania przestrzennego B33		obszar planowania przestrzennego B34
	obszar planowania przestrzennego B35		obszar planowania przestrzennego B36
	obszar planowania przestrzennego B37		obszar planowania przestrzennego B38
	obszar planowania przestrzennego B39		obszar planowania przestrzennego B40
	obszar planowania przestrzennego B41		obszar planowania przestrzennego B42
	obszar planowania przestrzennego B43		obszar planowania przestrzennego B44
	obszar planowania przestrzennego B45		obszar planowania przestrzennego B46
	obszar planowania przestrzennego B47		obszar planowania przestrzennego B48
	obszar planowania przestrzennego B49		obszar planowania przestrzennego B50
	obszar planowania przestrzennego B51		obszar planowania przestrzennego B52
	obszar planowania przestrzennego B53		obszar planowania przestrzennego B54
	obszar planowania przestrzennego B55		obszar planowania przestrzennego B56
	obszar planowania przestrzennego B57		obszar planowania przestrzennego B58
	obszar planowania przestrzennego B59		obszar planowania przestrzennego B60
	obszar planowania przestrzennego B61		obszar planowania przestrzennego B62
	obszar planowania przestrzennego B63		obszar planowania przestrzennego B64
	obszar planowania przestrzennego B65		obszar planowania przestrzennego B66
	obszar planowania przestrzennego B67		obszar planowania przestrzennego B68
	obszar planowania przestrzennego B69		obszar planowania przestrzennego B70
	obszar planowania przestrzennego B71		obszar planowania przestrzennego B72
	obszar planowania przestrzennego B73		obszar planowania przestrzennego B74
	obszar planowania przestrzennego B75		obszar planowania przestrzennego B76
	obszar planowania przestrzennego B77		obszar planowania przestrzennego B78
	obszar planowania przestrzennego B79		obszar planowania przestrzennego B80
	obszar planowania przestrzennego B81		obszar planowania przestrzennego B82
	obszar planowania przestrzennego B83		obszar planowania przestrzennego B84
	obszar planowania przestrzennego B85		obszar planowania przestrzennego B86
	obszar planowania przestrzennego B87		obszar planowania przestrzennego B88
	obszar planowania przestrzennego B89		obszar planowania przestrzennego B90
	obszar planowania przestrzennego B91		obszar planowania przestrzennego B92
	obszar planowania przestrzennego B93		obszar planowania przestrzennego B94
	obszar planowania przestrzennego B95		obszar planowania przestrzennego B96
	obszar planowania przestrzennego B97		obszar planowania przestrzennego B98
	obszar planowania przestrzennego B99		obszar planowania przestrzennego B100



ZMIANA MIEJSCOWEGO PLANU ZAGOSPODAROWANIA PRZESTRZENNEGO GMINY Iłowo-Osada

OBSZAR WE WSI BIAŁUTY

skala 1:1000



USTALENIA PLANU

- GRANICA OPRACOWANIA
- ŚCIEŚLE OKREŚLONE LINIE ROZGRANICZAJĄCE tereny o różnym przeznaczeniu lub różnych zasadach zagospodarowania
- PRZEZNACZENIE TERENÓW**
- MN** ZABUDOWA MIESZKANIOWA JEDNORODZINNA
- KD-L** DROGI LOKALNE
- ▲▲▲** NIEPRZEKROCZALNA LINIA ZABUDOWY

uwaga:
- nie zwymiarowane elementy zagospodarowania terenu należy przyjąć drogą bezpośredniego pomiaru na rysunku Planu
- elementy zagospodarowania terenu poza granicami opracowania mają charakter informacyjny

PRZEWODNICZĄCY
Rady Gminy Iłowo-Osada

AUTOR OPRACOWANIA
gł. arch. Wiesława Wikińska
uprawnienia do projektowania
w planowaniu przestrzennym nr 271/88